



Örnefnasjá- Leiðbeiningar

Yfirlit

Landmælingar Íslands - Örnefnasjá

Leita Grunnkort Gögn



1

2

3

1 Pysja inn og út

2 Leita, Grunnkort og Gögn

3 Mæla

4 Draga kort til og frá

5 Fá upp hnit

6 Upplýsingar

4

5

6

N 65° 0' 0" W 19° 0' 0"
ISN2016: 2700000,300000

100 km

Yfirlit

Landmælingar Íslands - Örnefnasjá

| Örnefni | Sveitarfélag | Nafnberfi |
|-----------------|------------------|--------------|
| Langjökull | | Jökull |
| Langsjór | Skaftárhreppur | Stöðuvatn |
| Langsandur | Skaftárhreppur | Sandur |
| Langanesgrunn | | Fiskimið |
| Langadalströnd | Strandabyggð | Sveit |
| Langidalur | Múlaþing | Dalur |
| Langanesbyggð | Langanesbyggð | Sveitarfélag |
| Langanesströnd | Langanesbyggð | Sveit |
| Langanes | Langanesbyggð | Sveit |
| Langhólmavatn | Múlaþing | Stöðuvatn |
| Langafell | | Fell |
| Langvíuhraun | Rangárþing ystra | Hraun |
| Langadalsfjall | Húnabyggð | Fjall |
| Langafjall | | Fjall |
| Langljórhí | Húnaþing vestra | Grasfelli |
| Langavatnsdalur | Borgarbyggð | Dalur |
| Langahlíð | Breiðdalur | Breið |
| Langasker | Skaftárhreppur | Háskeri |

1 Leita eftir örnefni

2 Grunnkort – Velja bakgrunn

3 Gögn – Velja hvaða gögn eru sýnileg

4 Smella á punktana og þá er hægt að mæla lengd og flatarmál

5 Hægt að draga kort til og frá til að fá samanburð

100 km

N 65° 0' 0" W 19° 0' 0"
ISN2016: 2700000,300000

Grunnkort



Landmælingar Íslands - Örnefnasjá



Leita

Grunnkort

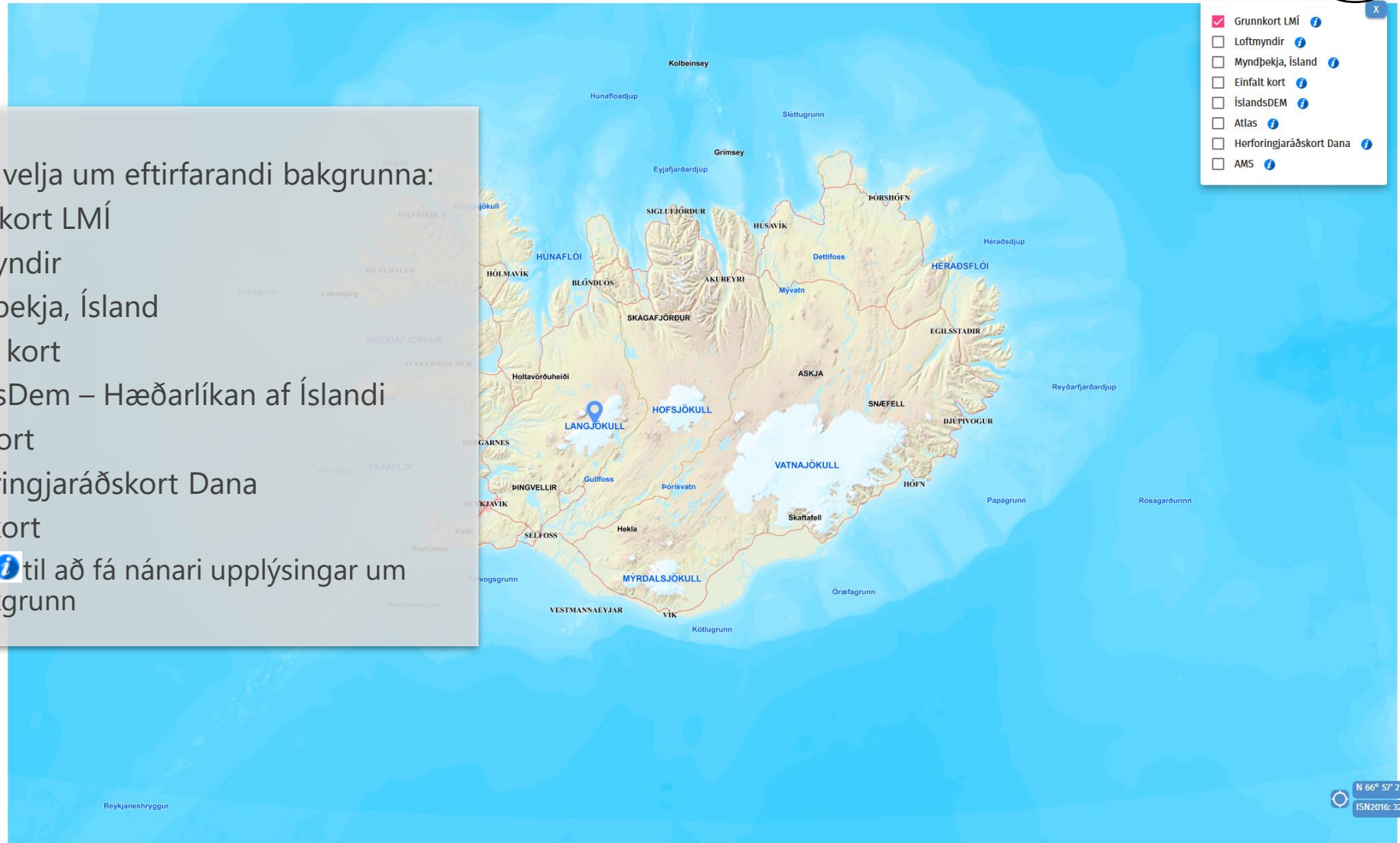
Gögn

- Grunnkort LMÍ [?](#)
- Loftmyndir [?](#)
- Myndþekja, Ísland [?](#)
- Einfalt kort [?](#)
- ÍslandsDEM [?](#)
- Atlas [?](#)
- Herföngjaráðskort Dana [?](#)
- AMS [?](#)

Hægt að velja um eftirfarandi bakgrunna:

- Grunnkort LMÍ
- Loftmyndir
- Myndþekja, Ísland
- Einfalt kort
- ÍslandsDem – Hæðarlíkan af Íslandi
- Atlaskort
- Herföngjaráðskort Dana
- AMS kort

Smella á [?](#) til að fá nánari upplýsingar um hvern bakgrunn



100 km

N 66° 57' 2" W 5° 57' 25"

ISN2016: 3266344,576172





Hægt að velja hvaða gögn eru sýnileg:

- Örnefni, þéttleiki eftir 10 km reitum
- Örnefni, þéttleiki eftir punktum
- Sveitarfélög
- Vegir
- Mannvirki í dreifbýli
- Örnefni án mannvirkja
- Örnefni
- Þemakort

Smella á  og  til að fá nánari upplýsingar gögnin



Leita

Landmælingar Íslands - Örnefnasjá

1 Leita

skjald Leita

| Örnefni | Sveitarfélag | Nafnberi |
|----------------------|----------------------|--------------|
| Skjaldargrunn | Fiskimið | Fiskimið |
| Skjaldarbrúinir | Fiskimið | Fiskimið |
| Skjaldarhorn | Fiskimið | Fiskimið |
| Skjaldbjarnarvík | Árneshreppur | Vík |
| Skjaldbreiðarhraun | Bláskógabyggð | Hraun |
| Skjaldbreiður | Bláskógabyggð | Fjall |
| Skjaldrannmarjall | Strandabyggð | Fjall |
| Skjaldringsstaðá | Vopnafjarðarhreppur | Á |
| Skjaldringjargil | Borgarbyggð | Gil |
| Skjaldrareyarsund | Sund | Sund |
| Skjaldrarhæð | Borgarbyggð | Hæð |
| Skjaldrbreið | Skaftárhreppur | Vaðall |
| Skjaldrannargil | Ísafjarðarbær | Gil |
| Skjaldringsstaðaska | Vopnafjarðarhreppur | Skarð |

2

3

4

| Skráð | Heimild | Auðkenni | Nafnberi | Örnefni |
|------------|----------|----------|----------|---------------|
| 15.11.2010 | Kort LMÍ | 108711 | fjall | Skjaldbreiður |

N 64° 25' 20" W 20° 44' 53"
ISN2016: 2615767,236767

Hægt er að leita eftir örnefni:

- 1 Smella á Leita og skrifa inn örnefni sem leita á að
- 2 Listi örnefna birtist
Velja örnefnið sem leitað var að
- 3 Punktur birtist á korti þar sem örnefnið er staðsett
- 4 Ef smelt er á punktinn birtast nánari upplýsingar um örnefnið
 - Útlit fláka
 - Hvenær örnefnið var skráð í grunn
 - Heimild
 - Nafnberi



Mæla lengd og flatarmál

Landmælingar Íslands - Örnefnasjá



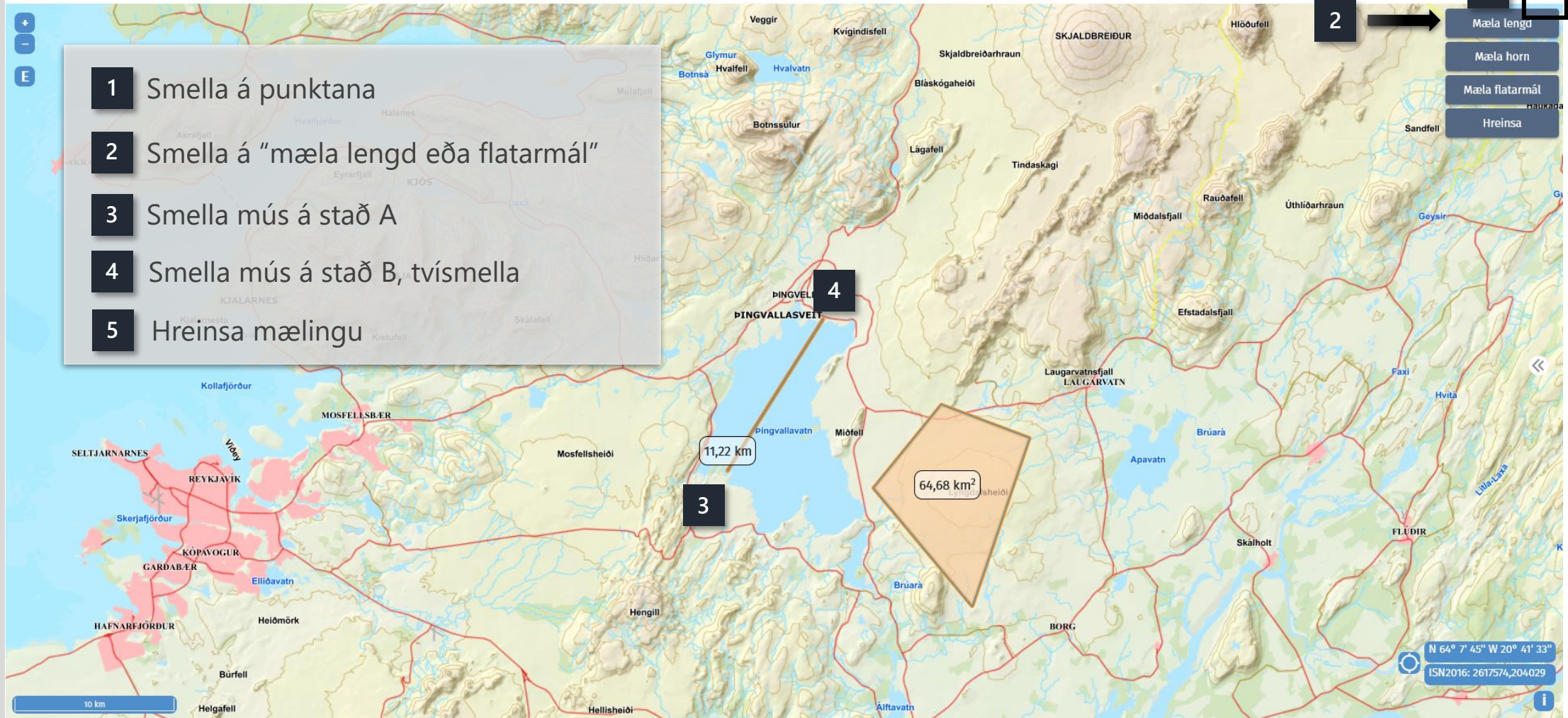
- 1 Smella á punktana
- 2 Smella á "mæla lengd eða flatarmál"
- 3 Smella mús á stað A
- 4 Smella mús á stað B, tvísmella
- 5 Hreinsa mælingu

Leita Grunnkort

1

2

- Mæla lengd
- Mæla horn
- Mæla flatarmál
- Hreinsa



N 64° 7' 45" W 20° 41' 33"
ISN2016: 26175/4,204029



Draga miðju á korti til og frá



Landmælingar Íslands - Örnefnasjá

Leita Grunnkort Gögn (vinstri) Gögn (hægri)



- 1 Smella á til að draga kort til og frá
- 2 Velja sýnileg lög fyrir hægri hlið
- 3 Velja sýnileg lög fyrir vinstri hlið
- 4 Drag a miðju kortsins til og frá




Fá upp hnit



Landmælingar Íslands - Örnefnasjá


Leita Grunnkort Gögn



- 1 Smella á  til að virkja
- 2 Smella á kortið þar sem við viljum fá upp hnit
- 3 Hérna koma hnitin upp



2


 N 65° 12' 19" W 19° 22' 15"
ISN2016: 2682643,322947



3



1

 N 66° 11' 41" W 18° 55' 20"
ISN2016: 2703508,433203

